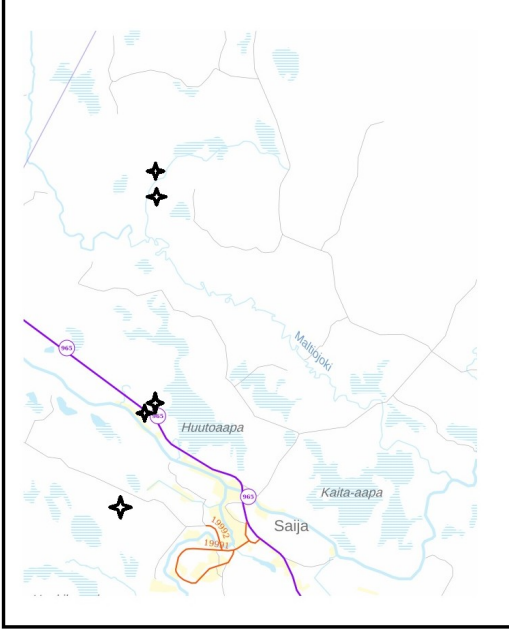


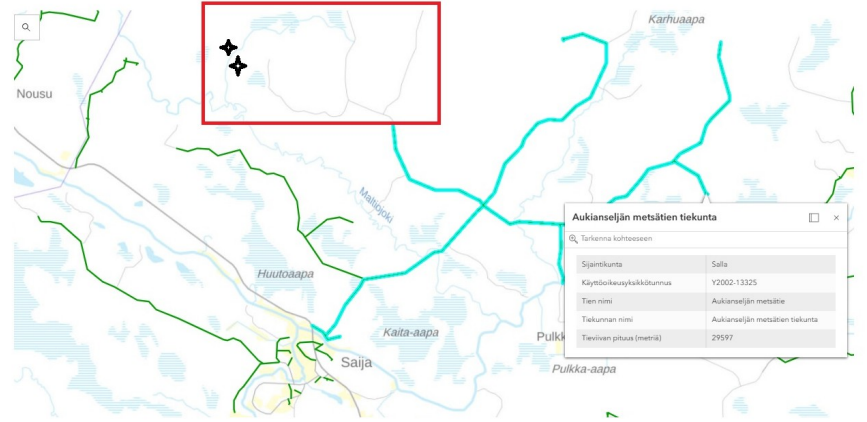
TIEASIOIHIN LIITTYVIÄ TIETOJA

✦ = Myyntikohteen palstojen karkeat sijainnit

VÄYLÄVIRASTON YLLÄPITÄMÄT TIE (ei tule kustannuksia ostajalle)



YKSITYISIÄ TEITÄ METSÄKESKUKSEN TIENHOITO.FI PALVELUSTA



yksityinen tie, jonka tiekunnassa myyntikohde on osakkaana: tiekunnasta tulevista kustannuksista vastaavat tiekunnan osakaskiinteistöt myyntikohde yhtenä.

Punaisella nelion sisällä olevat tiet ovat Metsähallituksen hallinnoimia teitä. Norovuotson palstalle kuljettaessa joudutaan käyttämään näitä noin 3,5 kilometrin matkalla. Metsähallitus perii hakkuiden yhteydessä ns. tienkäyttömaksua, jonka suuruus on 0,15 €/m³ / käytetty kilometrimäärä + ALV 25,5 %. Esim. 300 kuution hakuussa tienkäyttömaksu on (0,15 €/m³ x 300 m³ x 3,5 km) + ALV 25,5 % = 197,6 euroa.

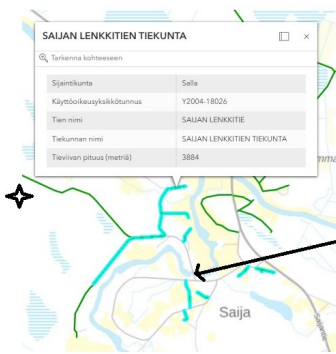
KUOLPUNAN palstalle kuljetaan

seuraavia yksityisiä teitä pitkin:

- Saijan lenkkitie

- Renttimäselän metsätie:

Myyntikohde on osakkaana Saijan lenkkitien tiekunnassa ja Renttimäselän metsätien tiekunnassa ja vastaa osaltaan näistä tiekunnista tulevista kustannuksista.



MIILUKSENTIEN SILTA ON TÄSSÄ VÄYLÄVIRASTON YLLÄPITÄMÄLLÄ TIELLÄ. TÄHÄN SILLAN UUSINTA ELYKESKUKSELLA TULOSSA: TARKKA RAKENNUSAIKA EI VIELÄ TIEDOSSA. SILLAN UUSINNASTA EI KUSTANNUKSIA OSTAJALLE!

